

WWW.CAMPING.BG

2022 | 2023

CAMPING BULGARIA GUIDE

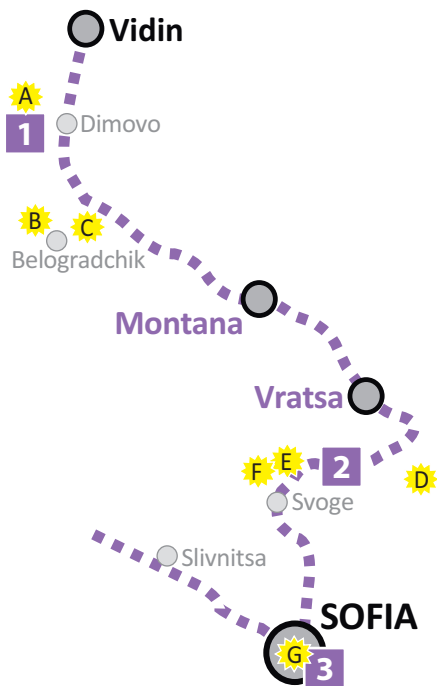
КЪМПИНГ ПЪТЕВОДИТЕЛ
CAMPING-UND REISEFÜHRER



CAMPING.BG

Северозападна България
Northwestern Bulgaria / Nordwestliches Bulgarien

240 km



 Северозападна България

Започнете пътешествието си на север от София през живописния Искърски пролом чак до р. Дунав. По този маршрут ще усетите хилядолетните пластове история на българските земи - от епохата на пещерите, историята на древен Рим, Османската империя и Българското възрождане. Потопете се в света на пещери и скали, екопътеки с водопади, антични и средновековни крепости, паметници и манастири.

 Northwestern Bulgaria

Start your journey north from Sofia through the picturesque Iskar Gorge all the way to the Danube. Along this route you will experience the millenary layers of history of the Bulgarian lands - from the era of the caves, the history of ancient Rome, the Ottoman Empire and the Bulgarian Revival. Immerse yourself in the world of caves and cliffs, eco-trails with waterfalls, ancient and medieval fortresses, monuments and monasteries.

 Nordwestliches Bulgarien


Beginnen Sie Ihre Reise nördlich von Sofia durch die malerische Iskar-Schlucht bis hin zur Donau. Entlang dieser Route werden Sie die tausendjährigen Schichten der Geschichte der bulgarischen Länder spüren - von der Ära der Höhlen, der Geschichte des antiken Roms, des Osmanischen Reiches und der bulgarischen Wiedergeburt. Tauchen Sie in die Welt der Höhlen und Felsen, Öko-Pfade mit Wasserfällen, alten und mittelalterlichen Festungen, Denkmälern und Klöstern ein.

A Пещера Матура
Magura Cave
Die Höhle Magura




43.726991, 22.583869


B Белоградчишки скали
Belogradchik Rocks
Belogradtschik Felsen




43.623905, 22.676720

C Пещера Венеца
Venetsa Cave
Venetsa Hohle




43.630281, 22.736245  3/4/6 BGN

D Манастир „Седемте престола“
Seven Thrones Monastery
Sieben-Throne-Kloster




42.999960, 23.472554

E Лакатнишки скали и карстов извор
Житолуб
Lakatnik Rocks and Karst Spring
Jitolyub
Lakatnik Felsen und Karstquelle
Zhitolyub



43.088373, 23.383251

F Вазова екопътека
Vazova Eco-trail
Okopfad Vazov



43.035351, 23.337745


G София / Sofia
Боянска църква
Boyana Church




42.644668, 23.266178 

Национален исторически музей
National Museum of History
www.historymuseum.org

Университетска ботаническа градина
University Botanic Garden



42.6454320, 23.302014  www.ubg-bg.com

Храм Ротонда „Св. Георги“
The Rotunda St. George
42.696895, 23.322910

Природен парк „Витоша“
Vitosha Nature Park
www.park-vitosha.org

1 Матура / Magura Рабиша / Rabisha

📍 43.724987, 22.588989
☎ +359 878 485 495

✉ complex_magura@abv.bg
🌐 www.complexmagura.com



2 Оазис / Oasis

Звероно, Мездра
Zverino, Mezdra

📍 43.077976, 23.565713
☎ +359 887 776 677

✉ magdalena_oasis@abv.bg
🌐 www.oasisresort.bg



🇷🇷 Рай в живописното Искърско дефиле, на брега на река Искър и в склоновете на Стара планина. Комплексът разполага с 8 басейна, включително и детски, водни пъралки, джакузи, СПА център, фонтани, водни масажи и други.

🇬🇧 Paradise in the picturesque Iskar Gorge, on the banks of the Iskar River and the slopes of the Balkan Mountains. The complex has 8 swimming pools, including children's pools, water slides, jacuzzi, SPA center, fountains, water massages and more.

🇩🇪 Ein Paradies in der malerischen Iskar-Schlucht, am Ufer des Flusses Iskar und an den Hängen von Stara Planina. Der Komplex verfügt über 8 Swimmingpools, darunter Kinderbecken, Wasserrutschen, Whirlpool, Spa, Springbrunnen, Wassermassagen und mehr.

3 Кемпери БГ / Campers BG София / Sofia


📍 42.634661, 23.419729
☎ +359 889 14 99 00

✉ campers@campers.bg
🌐 www.campers.bg



Дунав / Danube / Donau

A Vidin



Дунав

Вторият маршрут следва северната граница на България по р. Дунав от Видин до Русе. Подбрахме най-качествените места за отсядане под звездите за всички наши гости на колела. Пътувайки по Дунав, ще се любувате не само на богатата речна флора и фауна, но и на непопулярни дестинации, изпълнени с природни паркове, скални манастири и история от дълбока древност до днес.

Danube

The second route follows the northern border of Bulgaria along the Danube from Vidin to Ruse. We have selected the best places to stay under the stars for all our guests on bikes. Travelling along the Danube, you will admire not only the rich river flora and fauna, but also unpopular destinations filled with nature parks, rock monasteries and history from ancient times to today.


Donau

Die zweite Route folgt der Nordgrenze Bulgariens entlang der Donau von Vidin nach Ruse. Für alle unsere Gäste auf Rädern haben wir die besten Unterkünfte unter den Sternen ausgewählt. Wenn Sie entlang der Donau reisen, werden Sie nicht nur die reiche Flussflora und -fauna, sondern auch unbekannte Reiseziele voller Naturparks, Felsenklöster und Geschichte von der Antike bis zur Gegenwart bewundern.



A Крепост Баба Вида
Baba Vida Fortress
Baba Vida Festung

📍 43.993243, 22.886442



F Средновековен град-крепост Червен
Medieval Fortified Town of Cherven
Mittelalterliche Festungsstadt Cherven

📍 43.622549, 26.025091



B Ивановски скални църкви
Ivanovo Rock Churches
Felskirchen von Ivanovo

📍 43.694793, 25.986898



G Природен парк „Персина“
Persina Natural Park
Naturpark Persina

📍 43.654756, 25.159331



C Град Свищов и римски военен лагер Нове
Town of Svishtov & Roman Military Camp Novae
Stadt Svishtov und Römischen Legionslagers Novae

📍 43.613654, 25.390956



H Пещера Орлова Чука
Orlova Chuka Cave
Höhle Orlova Chuka


📅 01.04 - 31.10

📍 43.593807, 25.959530 2/6 BGN



D Град Русе - център, архитектура, музеи
City of Ruse - Center, Architecture, Museums
Stadt Ruse - Zentrum, Architektur, Museen

📍 43.844504, 25.947689



J Мемориален парк „Паметниците“, до гр. Свищов
Memorial Park Pametnitsite, Svishtov
Gedenkpark Pametnitsite, Svishtov

📍 43.614837, 25.400465



E Античен град Улпия Ескус
Antique town of Oescus
Antike Stadt Oescus

📍 43.707327, 24.466056



L Природен парк „Русенски Лом“
Rusenski Lom Natural Park
Naturpark Russenski Lom

🌐 www.rusenski-lom.bg

📍 43.704119, 25.976197

4 Старите борове / Starite borove

Синаговци / Sinagovtzi

43.8854, 22.7487

+359 878 300 194

✉ hristov7802@gmail.com

🌐 www.stariteborove.com



5 Happy Lucky Home

Станево / Stanevo

43.825116, 23.443821

+359 877 327 796

✉ ctahebohappyluckyhomee@gmail.com

🌐 www.landgoedhappyhome.com



🇧🇬 Къмпингът е разположен в тихо и спокойно село на брега на р. Дунав с много красива природа. Разполага с къща за гости с оборудвана кухня, предлагачи домашна атмосфера и комфорт.

🇬🇧 Near the Danube. Peaceful unspoilt nature, hospitality enclosed private property. Atmospheric guest house including kitchen.

🇩🇪 In der Nähe der Donau. Ruhige, unberührte Natur, Gastfreundschaft in Privatbesitz. Atmosphärisches Gästehaus inklusive Küche.

Цени / Prices / Preise 2022*



6 Престиж / Prestige Белене / Belene

43.653363, 25.125887

+359 886 156 690

✉ hotel.prestigebelene@gmail.com

🌐 www.hotelprestige-bg.com



01.01 - 31.12



7 Кукери / Koukery

Кошов / Koshov

43.661455, 25.986205

+359 888 960 934

✉ travel@koukery.com

🌐 www.koukery.com/campsite



🇧🇬 Къмпингът предлага отлични условия за отдих и активен туризъм, както и модерни общи части с панорамни гледки към живописния каньон на природен парк "Русенски лом".

🇬🇧 Located in the heart of Rusenski Lom Nature Park, the campsite offers excellent conditions for recreation and active tourism, modern facilities, and pitches, overlooking the magnificent cliffs of the river canyon.

🇩🇪 Der Campingplatz befindet sich im Rusenski Lom Naturschutzgebiet und bietet ausgezeichnete Erholungs- und Wanderverhältnisse an. Er verfügt über moderne Anlagen und Stellplätze mit herrlichen Panoramaaussichten auf dem Canyon.

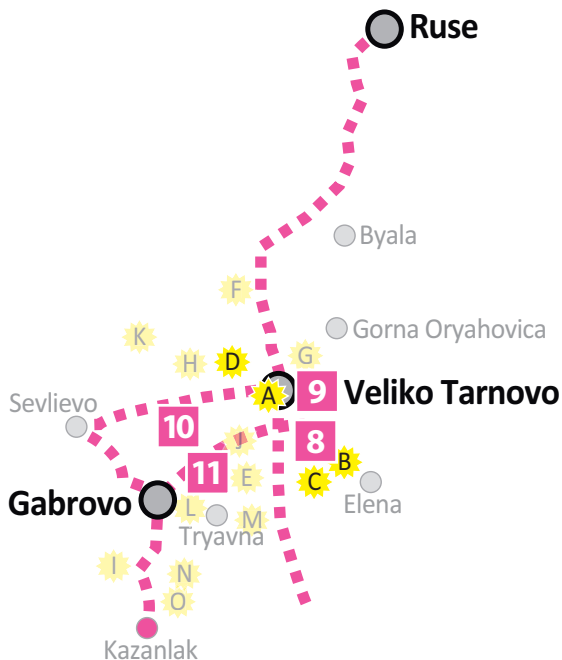


01.04 - 31.10



Централна северна България
North Central Bulgaria / Zentrales Bulgarien

200 km



 **Централна северна**

Районът между Русе, Велико Търново и Габрово е наситен с множество културно-исторически забележителности от древността до новата ни история. Всичко може да се види тук - от архитектурни резервати, древноримски градове и средновековни крепости до манастири, природни паркове, пещери, водопади и т.н. Всяка спирка по маршрута обещава спиращо дъха изживяване.

 **North Central**


The region between the cities Ruse, Veliko Tarnovo and Gabrovo has plenty of cultural and historical landmarks from ancient times to the most recent history. Architectural reserves, ancient Roman cities and medieval fortresses, monasteries, nature parks, caves, waterfalls, etc. Each stop along the route promises a breathtaking experience.


 **Zentrales Nordbulgarien**


Die Region zwischen den Städten Ruse, Veliko Tarnovo and Gabrovo bietet zahlreiche kulturelle und historische Sehenswürdigkeiten vom Altertum bis zur jüngsten Geschichte. Architekturreservate, antike römische Städte und mittelalterliche Festungen, Klöster, Naturparks, Höhlen, Wasserfälle usw. Jeder Zwischenstopp entlang der Route verspricht ein atemberaubendes Erlebnis.


 **A** Архитектурно-музеен резерват „Царевец“, Велико Търново
Architecture and Museum Reserve Tsarevets, Veliko Tarnovo
Architektonisches Freilichtmuseum Tsarevets, Stadt Veliko Tarnovo
📍 43.083027, 25.651644 🚐 2/3/6 BGN



 **C** Мемориален комплекс „Вълчан Войвода“, с. Раювци
Memorial Complex Valchan Voyvoda, Rayuvtsi village
Gedenkkomplex Valchan Voyvoda, Dorf Rayuvtsi
📍 42.929947, 25.752450



 **B** Язовир „Йовковци“
Yovkovtsi Reservoir
Stausee Yovkovtsi
📍 42.9417, 25.7669



 **D** Водопад Кая Бунар, с. Хотница
Waterfall Kaya Bunar, Hotnitsa village
Wasserfall Kaya Bunar, Dorf Hotniza
📍 43.146135, 25.514889




8 Къпиновски Kapinovski

Велчево/ Velchevo

📍 42.975849, 25.747054

☎ +359 884 485 454

✉ office@kapinovski.bg

🌐 www.kapinovski.bg



🇬🇧 Разположен само на 20 км от старопрестолната столица Велико Търново, къмпингът е сред най-предпочитаните в страната и с право. Къмпинг Къпиновски манастир е рекордьор по спечелени призови места в Годишната класацията на къмпингите в България. Съчетава удобствата на модерния къмпинг с красотата и уюта на българската природа. Достъпът е по добре поддържан и асфалтиран път. Комплексът предлага богата палитра от възможности за пълноценна почивка и развлечение - басейни, традиционна механа, летен бар, колоездене, риболов, екопътеки, културен туризъм и много други. Къмпинг „Къпиновски манастир“ е много повече от къмпинг ... #freedom #passion #share.

🇬🇧 In close vicinity to the old capital city of Veliko Tarnovo, the campsite Kapinovski Monastery is one of the most popular camps in the country. It is a multiple time winner of the #BestBGcamp Rankings in Bulgaria. It combines the comfort of a modern campsite with the beauty of the Bulgarian nature and hospitality. The place is easily accessible on asphalt road. The complex offers a rich palette of opportunities ties for recreation and entertainment swimming pool, traditional restaurant, bar, biking, fishing, eco-trails, cultural tourism and more. More than just a camping ... #freedom #passion #share.


🇩🇪 Der Campingplatz liegt in der Nähe der alten Hauptstadt VelikoTarnovo und ist einer der beliebtesten Camps des Landes. Er ist ein mehrfacher Gewinner des #BestBGcamp Rankings in Bulgarien. Er kombiniert den Komfort eines modernen Campingplatzes mit der Schönheit der bulgarischen Natur und Gastfreundschaft. Der Ort ist leicht erreichbar über die Asphaltstraße. Der Komplex bietet eine reiche Palette an Möglichkeiten zur Erholung und Unterhaltung - Schwimmbad, traditionelles Restaurant, Bar, Radfahren, Angeln, ÖkoRouten, Kulturtourismus und vieles mehr. Mehr als nur ein Camping ... #freedom #passion #share.




Централна северна България
North Central Bulgaria / Zentrales Bulgarien



I Узана - географски център на България
Uzana - Geographical center of Bulgaria
Uzana - geografisches Zentrum Bulgarien
📍 42.760667, 25.236267



J Музей „Колю Фичето“, гр. Дряново
Kolyu Ficheto Museum, Dryanovo
Museum Kolyo Ficheto, Stadt Dryanovo
📍 42.979583, 25.477049 🚗 1/2 BGN



K Зараповски водопад
Zarapovski Waterfall
Zarapovski-Wasserfall
📍 43.150744, 25.327941



E Дряновски манастир „Св. Архангел Михаил“
Dryanovo Monastery
St.Archangel Michael
Dryanovski-Kloster
Heiliger Erzengel Michael
📍 42.950893, 25.431770



L Архитектурно-исторически резерват „Боженци“
Historical and Architectural Reserve Bozhentsi
Architektur-historisches Reservat Bozhentsi
📍 42.8740, 25.4231



F Древноримски град Никополис ад Иструм
Ancient Roman city of Nicopolis ad Istrum
Der antike römischen Stadt Nicopolis ad Istrum
📍 43.2203, 25.6124 🚗 2/3/5 BGN



M Град Трявна
The town of Tryavna
Stadt Tryavna
📍 42.8672, 25.4917



G Архитектурно - музеен резерват Арбанаси
Arbanasi Architecture Reserve
Architekturreservat Dorf Arbanasi
📍 43.098839, 25.665790



N Архитектурен и етнографски комплекс „Етър“
Architectural and Ethnographic Complex Etar
Architekturethnographischer Komplex Etar
📍 42.8031, 25.3495 🚗 1/2/3/5 BGN



H Еменски каньон
Emen Canyon
Emen-Schlucht
📍 43.142209, 25.368731



O Национален парк-музей „Шипка“
National Park Museum Shipka
Nationalpark-Museum Shipka
📍 42.7537, 25.3191 🚗 1/3 BGN

9 Велико Търново Veliko Tarnovo

Драгижево / Dragizhevo

📍 43.066944, 25.753056

☎ +359 886 877 244

✉ booking@campingvelikotarnovo.com

🌐 www.campingvelikotarnovo.com



45 1 45 01.05 - 30.09




🇷🇺 Чист, приветлив, отлично организиран къмпинг с удобства по западен образец. Мястото е красиво и с лесен достъп. Има басейн с панорамна гледка.

🇬🇧 Clean, friendly, well-organised, with western-standard amenities. Beautiful, rural location. Good road access. Panoramic swimming pool.

🇩🇪 Sauber, freundlich, gut organisiert, mit Annehmlichkeiten nach westlichem Standard. Schöne ländliche Lage. Gute Straßenanbindung. Panoramapool.

Цени / Prices / Preise 2022

12 BGN | 6-12 years 6 BGN | 28 BGN | 18 BGN | 10 BGN | 0 BGN | 10 BGN | 0 BGN



10 MotoCamp Bulgaria Идилево / Idilevo

📍 43.037300, 25.249183

☎ +359 888 466 585

✉ motocampbg@yahoo.com

🌐 www.motosapiens.org



10 15 15 05 - 10



11 Стринава / Strinava Дряново / Dryanovo

📍 42.953782, 25.430668

☎ +359 67 672 332

✉ bacho_kiro2@abv.bg

🌐 www.tdbachokiro.com



40 50 20 01.04 - 30.10





BULGARIA

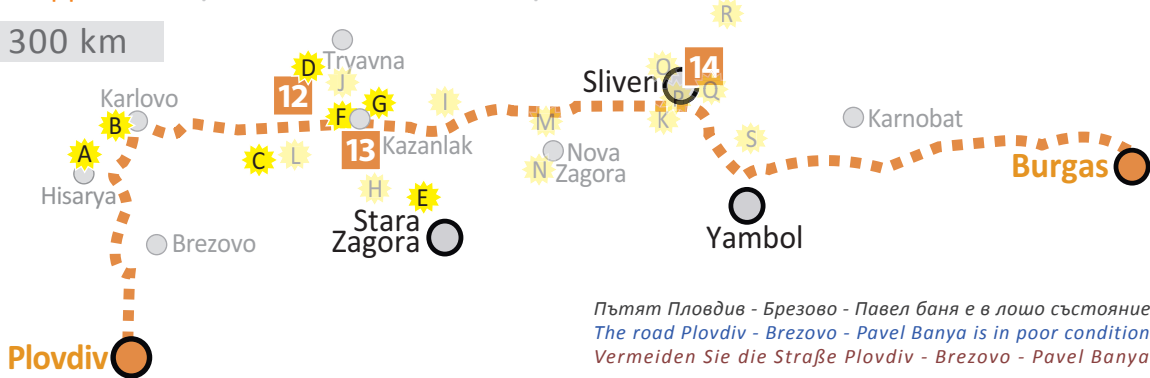
#DiscoverBulgaria

www.bulgariatravel.org



Подбалкан / South Balkan Area / Balkanvorland

300 km



Подбалкан

Преминавайки през планината, неусетно ще се влееете в маршрут 4, обхващащ Средногорието и Розовата долина. Ако сте късметлии да пътувате през юни, ще вдъхнете аромата на най-българския поминък - беритбата на маслодайна роза. Маршрутът е популярен и с минералните си извори, Долината на тракийските царе и много други исторически места.

South Balkan Area

Passing through the mountains, you will imperceptibly flow into route 4, covering the Sredna Gora and the Rose Valley. If you're lucky enough to be travelling in June, you'll breathe in the aroma of the most Bulgarian of livelihoods - the harvesting of oil rose. The route is also popular for its mineral springs, the Valley of the Thracian Kings and many other historical sites.

Balkanvorland

Wenn Sie den Berg durchqueren, stoßen Sie unmerklich auf die Route 4, die Srednogoriето und das Rosental durchquert. Wenn Sie das Glück haben, im Juni zu reisen, atmen Sie das Aroma der bulgarischsten Lebensgrundlage ein - der Ernte der ölhaltigen Rose. Die Route ist auch für ihre Mineralquellen, das Tal der Thrakischen Könige und viele andere historische Stätten bekannt.




A
Град Хисаря
Hisarya Resort
Die Stadt Hisarya

📍 42.501817, 24.704132



B
Национален музей „Васил Левски“, гр. Карлово
National museum of Vasil Levski, Karlovo
Nationales Museum Vasil Levski, Karlovo

📍 42.642657, 24.802956



C
Балнеоложки център Павел баня
SPA town of Pavel Banya
Kurstadt von Pavel Banya

📍 42.595919, 25.208486



D
Храм-паметник „Рождество Христово“
Shipka Monastery The Nativity
Shipka-Kloster Christi

📍 42.716062, 25.328472



E
Старозагорски минерални бани
Stara Zagora Mineral Baths
Mineralbäder von Stara Zagora

📍 42.45233, 25.491114



F
Казанлъшка гробница
Kazanlak Tomb
Die Grabstätte von Kazanlak

📍 42.625666, 25.399179



12 Алба / Alba



Скобелево / Skobelevo

📍 42.671442, 25.198157

☎ +359 876 241 515

✉ alba@camping.bg


🌐 www.alba-camping.com



🇬🇧 Алба е новоизграден къмпинг, собственост на един от най-големите производители на розово масло в света. Къмпинг местата са изцяло върху тревна площ с размери 8x12 м и 12x12 м, заобиколени от храсти, билки и рози. В къмпинга са засадени над 2000 дръвчета, в това число и овощна градина. Парковото оформление включва също две езера с риба, свързани с рекичка. Гостите имат свободен достъп до розовия масив на собственика. Къмпинг Алба разполага с модерни санитарни помещения, малък басейн с топла вода, джакузи, безплатна автомивка и зона за обслужване на кемпери.

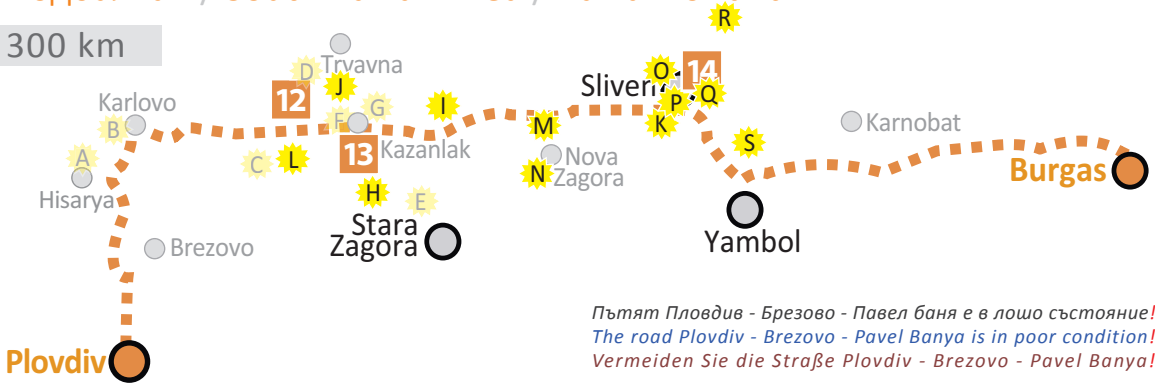
🇬🇧 Alba is a newly built campsite that belongs to one of the largest rose oil producers in the world. The pitches are completely on grass, each 8x12 m or 12x12 m in size, surrounded by bushes, herbs and roses. The campsite has over 2000 trees, including an orchard. The park also includes two lakes with fish connected by a stream. You have free access to the owner's rose fields. Alba Campsite has modern bathrooms, a small hot water pool, jacuzzi, a free car wash and a service area for motorhomes and caravans.

🇬🇧 Alba ist ein neu errichteter Campingplatz, der zu einem der größten Rosenölhersteller der Welt gehört. Die Stellplätze liegen komplett auf Gras, jeder 8x12 m oder 12x12 m groß, umgeben von Büschen, Kräutern und Rosen. Der Campingplatz hat über 2000 Bäume, darunter einen Obstgarten. Der Park umfasst auch zwei Seen mit Fischen, die durch einen Bach verbunden sind. Sie haben freien Zugang zu den Rosenfeldern des Besitzers. Alba verfügt über moderne Badezimmer, einen kleinen Heißwasserpool, Jacuzzi, eine kostenlose Autowaschanlage und einen Servicebereich für Wohnmobile und Wohnwagen.



Подбалкан / South Balkan Area / Balkanvorland

300 km



*Пътят Пловдив - Брезово - Павел баня е в лошо състояние!
The road Plovdiv - Brezovo - Pavel Banya is in poor condition!
Vermeiden Sie die Straße Plovdiv - Brezovo - Pavel Banya!*



H Бузово кале и тракийски мегалит
Buzovo Fortress and Thracian Megalith
Festung Buzovo und thrakischer Megalith

📍 42.570453, 25.376754



N Исторически музей Нова Загора
Nova Zagora Historical Museum
Historisches Museum von Nova Zagora

📍 42.491518, 26.012280



J Мъглижки манастир и екопътека „Винишки камък“ (1,5 ч.)
Maglizh Monastery & Vinishi Rock Ecotrail (1,5 h)
Kloster von Maglizh & Ökopfad Vinishi Kamak (1,5 h)

📍 42.623407, 25.541175



O Музей на текстилната индустрия
Museum of Textile Industry
Museum für Textilindustrie

📍 42.688605, 26.318664




I Паметник на Бузлуджа
Buzludzha monument
Denkmal für Busludscha

📍 42.735947, 25.393749





P Крепост Туида, Сливен
Tuida fortress, Sliven
Die Festung Tuida, Stadt Sliven

📍 42.6925, 26.3343  2/4 BGN



K Къща музей „Хаджи Димитър“, гр. Сливен
Museum House Hadzhi Dimitar, Sliven
Haus-museum Hadzhi Dimitar, Stadt Sliven

📍 42.678502, 26.311719  2/3 BGN



Q Природен парк „Сините камъни“, Сливен
Sinite Kamani Natural Park, Sliven
Naturpark Sinite Kamani, Stadt Sliven

📍 42.701934, 26.349994



L Язовир „Копринка“
Koprinka dam
Stausee Koprinka

📍 42.618202, 25.284935




R Архитектурно-исторически резерват „Жеравна“
Zheravna Architectural-Historical Reserve
Architektur-historisches Reservat Zheravna

📍 42.832994, 26.459115



M Потопената църква „Св. Иван Рилски“
The Sunken Church of St. Ivan Rilski
Die versunkene Kirche von St. Ivan Rilski

📍 42.634744, 25.885346



S Археологически резерват „Кабиле“
Antique town of Kabile, Yambol
Antike Stadt Kabile, Yambol

📍 42.546884, 26.484550

13 Овощникът The Orchard

Термален къмпинг, гр. Казанлък
Thermal Camping, Kazanlak

📍 42.579693, 25.429555

☎ +359 893 911 912

✉ info@campingkazanlak.com

🌐 www.campingkazanlak.com



🇧🇬 В процес на изграждане. Откриване на 01.06.2022 г. С гледка към Шипка и Бузлуджа. На брега на река Тунджа. В непосредствена близост аквапарк и термална баня. Тракийският комплекс „Мегалита“ е в близост. Велоалея и градски транспорт до гр. Казанлък.

🇬🇧 Under construction. Opening 01.06.2022 Overlooking Shipka and Buzludja. On the banks of the Tundja River. In the immediate vicinity water park and thermal bath. Thracian complex Megalita nearby. Bicycle path and city transport to the town of Kazanlak.

🇩🇪 Im Aufbau. Eröffnung am 1.06.2022. Mit Blick auf Schipka und Buzludza. An den Ufern des Tundja-Flusses. In unmittelbarer Nähe befindet sich ein Aquapark und ein Thermalbad. Thrakischer Komplex Megalita in der Nähe. Radweg und öffentliche Verkehrsmittel zur Stadt Kazanlak.


14 Оазис / Oazis Сливен / Sliven

📍 42.706793, 26.393604

☎ +359 884 229 199

✉ dkrasimirov@mail.bg

🌐 www.oazis.camping.bg



🇧🇬 Намира се на 3 км от Сливен на голяма, амфитеатрална площ с прекрасни гледки. Местата са с естествена сянка, санитарните възли са нови и денонощно захранени с топла вода. Кухненски кът със зона за миене на съдове и хладилник, фризер и барбекю, детски кът за малчуганите. В механата се предлагат традиционни български ястия и специалитети. Идеално място за активна почивка и разглеждане на забележителности в района.

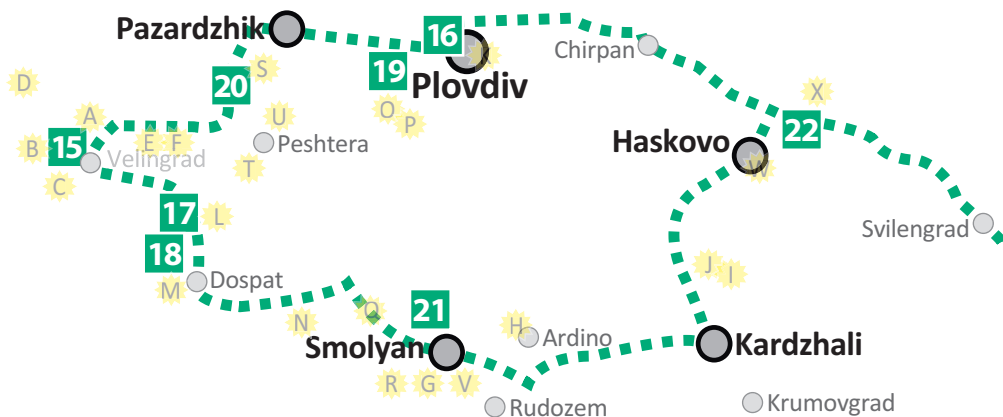
🇬🇧 Terraced, with a panoramic view and natural shade. New bathrooms. The tavern serves traditional Bulgarian dishes and specialties.

🇩🇪 Amphitheatralisch gelegen auf einer Fläche mit Panoramablick und natürlichem Schatten, neue sanitäre Einrichtungen. In der Taverne werden traditionelle Gerichte und Spezialitäten angeboten.



Родопи / Rhodopes / Rhodopen

500 km


 Родопи


Планината на Орфей крие магическа сила. Веднъж навлезли в нея, ще почувствате природата и широкото сърце на родопчани, ще се насладите на тяхната музика, традиционните гозби, ароматът на гора и съживяващата минерална вода. Не пропускайте и Древния Пловдив.

 Rodopes

The mountain of Orpheus hides magical power. Once you enter it, you will feel the nature and the wide heart of the Rhodope people, enjoy their music, traditional dishes, the aroma of the forest and the reviving mineral water. Don't miss Ancient Plovdiv.

 Rhodopen

Das Gebirge von Orpheus verbirgt magische Kräfte. Sobald Sie es betreten, werden Sie die Natur und das große Herz der Rhodopeaner spüren, Sie werden ihre Musik, traditionelle Gerichte, den Duft des Waldes und das belebende Mineralwasser genießen. Verpassen Sie auch das antike Plovdiv nicht.



15 Велинград Velingrad

📍 42.031134, 23.967777

☎ +359 878 858 685

✉ info@campingvelingrad.com

🌐 www.campingvelingrad.com



🇧🇬 Thermal Camping Velingrad е единственият къмпинг със собствен термален център на Балканите.

Едно истинско райско кътче, подходящо за среща с приятели, семейна ваканция, спорт, забавления или просто нуждата от уединение и тишина сред борови гори. Насладете се на красива природа, кристално чист въздух, благоприятни климатични условия и минерални басейни, които работят цялогодисно без прекъсване. Къмпингът разполага с 36 обособени места за кемпери, каравани и палатки с изводи за електричество и вода. Предлага всичко необходимо за всеки сезон - термална зона, 1 закрит и 3 открити минерални басейна, био солна и финландска сауна, арома парна баня, уютна механа, външен детски кът и зала за игри. Максимално близо до непокънатата природа, съвременни удобства и само на 15 мин. пеша от центъра на гр. Велинград. Настанете се удобно и се насладете на природата!

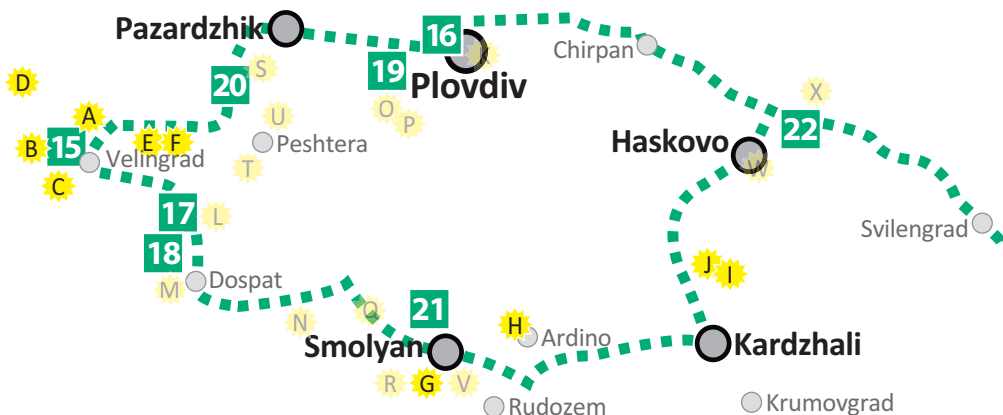
🇬🇧 Thermal Camping Velingrad is the only campsite with its own thermal centre on the Balkans.

A true paradise, suitable for meeting friends, family holidays, sports, entertainment or just the need for privacy and silence in the pine forests. Enjoy beautiful nature, crystal clear air, favourable climatic conditions and mineral pools that are open all year round without interruption. The campsite has 36 pitches for motorhomes, caravans and tents with electricity and water hook-ups. It offers everything you need for every season - a thermal area, 1 indoor and 3 outdoor mineral pools, a bio salt and Finnish sauna, an aroma steam bath, a cosy tavern, an outdoor children's playground and a games room. Maximum proximity to unspoilt nature, modern amenities and only 15 min. walk from the centre of the town. Just 15 minutes from the center of Velingrad. Stay comfortably and enjoy nature!

🇩🇪 Thermal Camping Velingrad ist der einzige Campingplatz mit eigenem Thermalzentrum auf dem Balkan.

Ein wahres Paradies, geeignet für Treffen mit Freunden, Familienurlaub, Sport, Unterhaltung oder einfach nur das Bedürfnis nach Einsamkeit und Stille in den Pinienwäldern. Genießen Sie wunderschöne Natur, kristallklare Luft, günstige Wetterbedingungen und Mineralbecken, die das ganze Jahr über ohne Unterbrechung funktionieren. Der Campingplatz verfügt über 36 separate Stellplätze für Wohnmobile, Wohnwagen und Zelte mit Strom- und Wasseranschlüssen. Es bietet zu jeder Jahreszeit alles, was man braucht - Thermalbereich, 1 Innen- und 3 Außen-Mineralbecken, Bio-Salz- und Finnische Sauna, Aroma-Dampfbad, gemütliches Wirtshaus, Kinderspielplatz im Freien und Spielzimmer. So nah wie möglich an der unberührten Natur, mit modernen Annehmlichkeiten und nur 15 Gehminuten vom Zentrum von Velingrad entfernt. Machen Sie es sich bequem und genießen Sie die Natur!





A Карстов извор и парк „Клептуза“
 Karst Spring and Park Kleptuza
 Karstquelle und Park Kleptuza

📍 42.000864, 23.983074




F Крепост Цепина и музей
 Tsepina Fortress and Museum
 Tsepina Festung und Museum

📞 +359 878 527 379
 📍 42.085779, 24.124161




B Исторически музей, най-голямата колекция на Великденски яйца
 Museum of History, the largest collection of painted Easter eggs
 Geschichtsmuseum, die größte Sammlung bemalter Ostereier.

📍 42.043827, 23.986774



G Пещера Ухловица
 Uhlovitsa Cave
 Uhlovitsa - Hohle

📍 41.512559, 24.661697 🚗 3/6 BGN



C Пещера Лепеница (1525 м.)
 Необлагородена, влиза се с водач. Черен път
 Lepenitsa Cave (1525 m.)
 Entrance with a guide. Gravel road
 Lepenitsa-Höhle (1525 m.)
 Eingang mit einem Führer. Schotterstraße

📞 +359 877 808 770
 📍 41.956958, 24.006579




H Орлови скали, град Ардино
 Eagle Rocks, Ardino
 Eagle Rocks, Stadt Ardino

📍 41.567862, 25.145293



D Юндола
 Yundola
 Yundola

📍 42.064922, 23.854556



J Археологически комплекс „Перперикон“
 Archeological Complex Perperikon
 Archäologischer Komplex Perperikon

📍 41.714861, 25.465883 🚗 2/6 BGN



E Плиоценски парк „Дорково“
 Pliocene Park Dorkovo
 Pliozänpark Dorkovo

📍 42.049797, 24.122254



I „Камени гъби“ - природна забележителност
 Stone Mushrooms - Natural Landmark
 Steinerne Pilze - Natursehenswürdigkeit

📍 41.785863, 25.432292





Bregovo
Vidin

Kula

1
Dimovo

Lom

5

Oryahovo

Nikopol

6

Svishtov

Belogradchik

Montana

Cherven Bryag

Pleven

Pavlikeni

SRB

Vratsa

2
Svoje

Botevgrad

Lovech

Sevlievo

Tran

Slivnitsa

3
SOFIA

A2

Troyan

Gabrovo

Pernik

A3

Pirdop

Klisura

Karlovo

12

Kyustendil

Dupnitsa

23

Samokov

A1

Hisarya

Brezovo

13

24

Separeva Banya

Pazardzhik

Kostenets

Panagyurishte

16

Plovdiv

NMK

Blagoevgrad

Velingrad

Peshtera

19

A3

Razlog

17

18

Dospat

21

Smolyan

Sandanski

26

27

Petrich

Gotse Delchev

Ardino

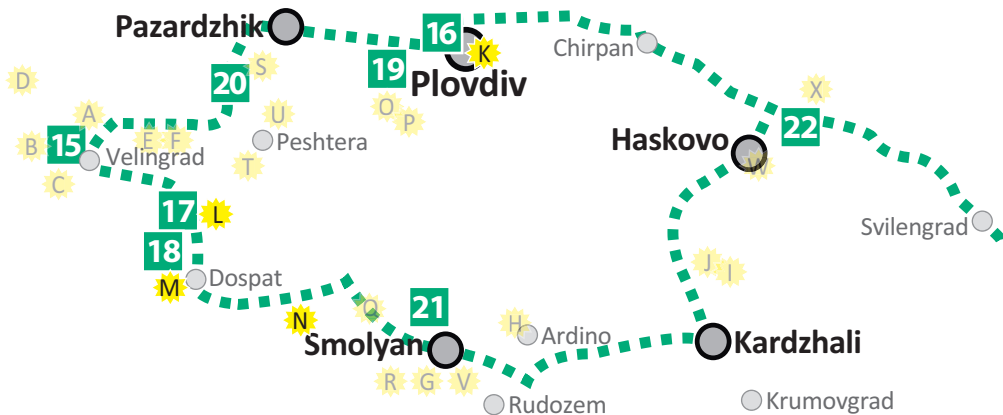
Rudozem

GR



Маршрути / Tours

- 1 Северозапад / Northwest
- 2 Дунав / Danube River
- 3 Централна северна / North Central
- 4 Подбалкан / South Balkan
- 5 Родопи / Rhodopes
- 6 Югозапад / Southwest
- 7 Черноморие / Black Sea



K Пловдив / Plovdiv
Стария град
Old Town
Altstadt von Plovdiv

Античен театър
Antique Theater
Antikes Theater

Римски стадион
Roman Stadium
Antikes Stadion


Малка базилика
Small Basilica
Kleine Basilika

Капана - квартал на изкуството
Kapana - Art District
Kapana - Kunstviertel

Археологически музей
Archaeology Museum
Archäologisches Museum

Етнографски музей
Museum of Ethnography
Ethnografisches Museum

www.visitplovdiv.com



L Язовир „Голям Беглик“
Goliam Beglik Dam
Strausee Goliam Beglik

📍 41.811302, 24.124621



M Язовир „Доспат“ и град Сърница
Dospat Dam & Sarnitsa Town
Dospat Dam und Stadt Sarnitsa

📍 41.737495, 24.024509



N Панорамна площадка „Орлово око“
Panoramic area Eagle eye
Panoramabereich Adlerauge

📍 41.643561, 24.339197



16 Глемпинг Алианс Glamping Alliance

Пловдив / Plovdiv



42.110442, 24.709389

+359 32 646 686, +359 87 87 555 87

reservation@glamping-alliance.com

www.glamping-alliance.com



България Хай-тек градски къмпинг с онлайн резервация и избор на място - стандартни места за кемпери и палатки, със сенник, с индивидуална баня. Санитарните помещения са модерни и чисти, налични CamperClean автомат, перални, съдомиялна и др. Удобен транспорт до центъра на гр. Пловдив. Детска площадка, басейн-река, плаж, СПА център, мини маркет, зала за игра и др. екстри. **Великобритания** High-tech urban camping with online booking and on-site selection - standard pitches for motorhomes and tents; with shade; with individual bathroom. Sanitary facilities are modern and clean, CamperClean vending machines, washing machines, dishwasher etc are available. Convenient transport to the center of Plovdiv. Children's playground, swimming pool-river, beach, spa, mini market, games room and other extras.

Германия Hightech-Citycamping mit Online-Buchung und Auswahl an Stellplatz - Standardplätze für Wohnmobile und Zelte; mit Markise; mit individuellem Badezimmer. Die Sanitäranlagen sind modern und sauber, verfügbare CamperClean-Maschine, Waschmaschinen, Geschirrspüler und mehr. Bequemer Transport zum Zentrum von Plovdiv. Kinderspielplatz, Flussbad, Strand, Spa, Minimarkt, Spielzimmer und andere Extras.



17 Беглика / Veglika яз. Беглика / Beglika Dam

41.833967, 24.129936

+359 896 663 424

+359 892 766 866

campingbeglika@abv.bg

www.beglika.camping.bg



България Елате при нас, в сърцето на Родопите, за да се насладите на приказна природа, омайна тишина и кристален въздух. Няма нещо по-приятно от това да се събудите от песен на птици и аромат на билки.

Великобритания Come to us, in the heart of the Rhodopes, to enjoy enchanting silence and crystal air. There is nothing more pleasant than waking up to birdsong and the scent of herbs.

Германия Kommen Sie zu uns ins Herz der Rhodopen, um eine sagenhafte Natur, bezaubernde Stille und kristallklare Luft zu genießen. Es gibt nichts Schöneres, als mit Vogelgezwitscher und dem Duft von Kräutern aufzuwachen.

18 Весело село Veselo selo Сърница / Sarnitsa

41.833967, 24.129936

+359 882 880 888

ibishgroup@gmail.com

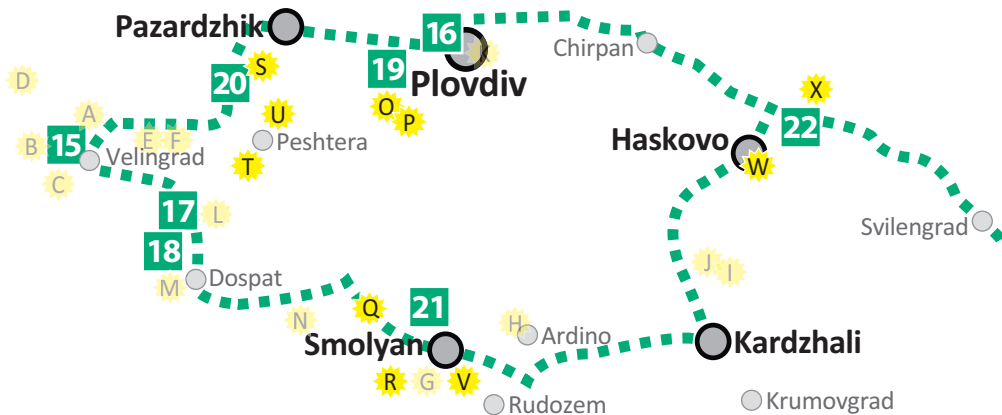
www.veseloselo.camping.bg



България Намира се на самия бряг на яз. Доспат с гледка към язовира и планината. Къмпинг местата са на тревна площ. Нови санитарни възли. Гостите на къмпинга могат да дегустират вкусни традиционни ястия в ресторант Весело село.


Великобритания It is located on the shore of the lake Dospat overlooking the lake and the mountain. The campsites are on a grassy area. New sanitary facilities. Guests of the campsite can taste delicious traditional dishes in the restaurant Veselo Selo.

Германия Es befindet sich direkt am Ufer des Dospat-Damms mit Blick auf den Damm und den Berg. Die Campingplätze befinden sich auf dem Rasen. Neue Sanitäranlagen. Die Gäste des Campingplatzes können köstliche traditionelle Gerichte im Restaurant Veselo Selo probieren.



O Червената църква, гр. Перушица
 The Red Church, Perushtitsa
 Die Rote Kirche, Perushtitsa

📍 42.074033, 24.556190




T Пещера Снежанка
 Snezhanka Cave (Snow White Cave)
 Snezhanka Höhle

📍 42.000733, 24.281223



P Устински водопад
 Ustinski Waterfall, Ustina village
 Ustinski Wasserfall

📍 42.031915, 24.522354




U Крепост Перистера
 The Peristera Fortress
 Festung Peristera

📍 42.038889, 24.304354



Q Архитектурен резерват „Широка лъка“
 Shiroka Laka Architectural Reserve
 Architekturresevat - Dorf Shiroka Laka

📍 41.679114, 24.582266



V Крепост „Калето“, с. Кошница
 Kaleto Fortress - village of Koshnitsa
 Festung Kaleto - Dorf Koshnitsa

📍 41.512155, 24.686085



R Каньонът на водопадите
 The Waterfalls Canyon
 Die Schlucht der Wasserfälle

📍 41.584554, 24.643752



W Монумент Св. Богородица,
 гр. Хасково
 Monument Holy Mother of God,
 Haskovo
 Denkmal Heilige Maria,
 Haskovo

📍 41.928209, 25.553741



S Баткунски манастир и Празник на смокинята Ветрен дол (през септември)
 Batkunski Monastery &
 Vetren Dol Fig Festival (September)
 Batkunski-Kloster und Feigenfest
 in Vetren dol (September)

📍 42.129151, 24.181876



X Александровска тракийска гробница
 The Alexandrovo Thracian Tomb
 Das thrakische Grab von Alexandrovo

📍 41.981489, 25.737883

19 Лозе и градина / Loze & Gradina


Ново село / Novo Selo

📍 42.098114, 24.481709

☎ +359 884 272 021

✉ info@vitistour.bg

🌐 loze-gradina.business.site



20 Ветрен дол / Vetren Dol Ветрен дол / Vetren Dol

📍 42.159576, 24.164702

☎ +359 879 533 450

✉ gocampbulgaria@gmail.com

🌐 www.vetrendol.camping.bg



21 Рестарт зона 82 / ReStart Zona 82

Пампорово / Pamporovo

📍 41.643656, 24.690655

☎ +359 879 991 809

✉ skiuchilishte@gmail.com

🌐 www.zona82.com



22 Александрово / Alexandrovo

📍 41.987141, 25.726393

☎ +359 888 648 384

✉ matt.thomlinson@gmail.com

🌐 www.alexandrovocamping.com



Югозападна България
Southwestern Bulgaria / Südwestliches Bulgarien

180 km



Югозападна България

Необятни лозови масиви, мелнишко руйно вино, изби и винарни, традиционни механи и уникална архитектура отличават поречието на р. Струма в маршрут 6. Това е и районът на спиращи дъха алпийски гледки и неприсъпните върхове на най-високите планини на България - Рила и Пирин.

Southwestern Bulgaria

Vast vineyards, Melnik wine, cellars and wineries, traditional taverns and unique architecture distinguish the river. Struma in Route 6. This is also the region of breathtaking alpine views and the inaccessible peaks of Bulgaria's highest mountains - Rila and Pirin.

Südwestliches Bulgarien

Riesige Weinberge, Melnik-Wein, Weinkeller und Weingüter, traditionelle Tavernen und einzigartige Architektur zeichnen das Struma-Tal auf der Route 6 aus. Dies ist das Gebiet mit atemberaubenden Alpenblicken und unzugänglichen Gipfeln der höchsten Berge Bulgariens - Rila und Pirin.

A Сапарева баня, най-топлият минерален извор на Европа (103 °C)
Sapareva Banya, Europe's hottest mineral spring (103 °C)
Sapareva Banya, heißeste Mineralquelle Europas (103 °C)
📍 42.287883, 23.257804

B Седемте рилски езера, водопад Скакавица
Seven Rila Lakes & Skakavitsa Waterfall
Sieben Rila Seen & Skakavitsa Wasserfall
📍 42.240045, 23.326978

C Овчарченки водопад
The Ovcharchenski waterfall
Der Ovcharchenski-Wasserfall
📍 42.267623, 23.228778


D Вековните секвои
Centuries-old redwoods
Jahrhunderte alte Redwoods
📍 42.252806, 22.661533



23 7 Lakes

Сапарева баня
Sapareva Banya

📍 42.291997, 23.255402
☎ +359 879 12 63 30
✉ 7lakescamping@gmail.com
🌐 www.7lakes.camping.bg



🇬🇧 За всички обичащи свободата, приключенията, природата и пътешествията - чисто нов къмпинг от висок клас в подножието на величествената Рила планина и с директен достъп до един от най-големите и чисти плажове в Сапарева баня, Минерален комплекс „Плаж“. Перфектна локация за СПА, планински, културен и исторически туризъм, с множество еко-пътеки и ски писти в близост.

Къмпинг 7 Lakes разполага с 60 места за кемпери и каравани, с площ 60-100 км², сепарирани чрез растителност и осигурени с ток и вода, както и със зона за разполагане на палатки. Модерен санитарен възел с душове, тоалетни и перално помещение. Отлично оборудван кухненски бокс, барбекю, закрито помещение за хранене, огнище. Също така бърз Wi-Fi, фитнес, библиотека и много др.

7 Lakes не е просто къмпинг, а място, което ще ви накара да идвате отново и отново.

🇬🇧 For all those who love freedom, adventure, nature and travel - a brand new high-end camping ground at the foot of the majestic Rila Mountain and with direct access to one of the largest and cleanest beaches in Sapareva Banya, Mineral Complex „Plazha“. Perfect location for spa, mountain, cultural and historical tourism, with many eco-trails and ski slopes nearby.

Camping 7 Lakes has 60 pitches for campers and caravans, with an area of 60-100 km², separated by vegetation and provided with electricity and water, as well as an area for pitching tents. Modern sanitary facilities with showers, toilets and laundry room. Well equipped kitchenette, barbecue, covered dining area, fire pit. Also fast Wi-Fi, gym, library and much more.

7 Lakes is not just a campground, but a place that will have you coming back again and again.

🇩🇪 Für alle, die die Freiheit, das Abenteuer, die Natur und die Reisen lieben - ein brandneuer High-End-Campingplatz am Fuße des majestätischen Rila-Gebirges und mit direktem Zugang zu einem der größten und saubersten Strände in Sapareva Banya, Mineral Complex „Beach“. Perfekte Lage für Spa-, Berg-, Kultur- und Geschichtstourismus, mit vielen Öko-Wanderwegen und Skipisten in der Nähe.

Camping 7 Seen verfügt über 60 Stellplätze für Wohnmobile und Wohnwagen mit einer Fläche von 60-100 km², die durch Vegetation getrennt und mit Strom und Wasser ausgestattet sind, sowie einen Zeltbereich. Modernes Badezimmer mit Duschen, Toiletten und Waschküche. Hervorragend ausgestattete Küchenzeile, Grill, überdachter Essbereich, Kamin. Außerdem schnelles WLAN, Fitness, Bibliothek und vieles mehr. 7 Seen ist nicht nur ein Campingplatz, sondern ein Ort, der Sie immer wiederkommen lässt.



Югозападна България
Southwestern Bulgaria / Südwestliches Bulgarien

180 km



J Църквата в село Добърско
The church in Dobarsko village
Die Kirche im Dorf Dobarsko

🕒 09.30 - 17.30
📍 41.970032, 23.477029




J Сандански
Sandanski
Sandanski

📍 41.561122, 23.279997



K „Мелнишки пирамиди“ - природна забележителност
The Melnik Pyramids - a Natural Wonder
Melniker Pyramiden - Natursehenswürdigkeit

📍 41.522556, 23.400358



E Крепост Хисарлъка
Ancient Fortress Hissarlaka
Festung Hissarlaka

📍 42.275874, 22.691493



L Тунелът при село Любовище
The tunnel near Lyubovishte village
Der Tunnel ner Dorf Lyubovishche

📍 41.534473, 23.438631



F „Стобски пирамиди“ - природна забележителност
The Stob Pyramids - a Natural Wonder
Stob-Pyramiden - Natursehenswürdigkeit

📍 42.092301, 23.121123




M Рупите
Rupite
Rupite

📍 41.459039, 23.264111



G Рилски манастир
Rila Monastery
Rila Kloster

📍 42.133019, 23.339543



N Самуиловата крепост
Samuil's Fortress
Samuil- Festung

📍 41.394744, 23.029344 🚰 1/2 BGN



H Панорамна алея „Стъпалата“
Panoramic alley Stapalata
Panoramagasse Stapalata

📍 41.892645, 23.464027



O Природен парк „Беласица“
Belasitsa National Park
Naturpark Belasitsa

📍 41.361928, 23.097244

24 Верила / Verila

Сапарева баня
Sarareva Banya


📍 42.291500, 23.251000

☎ +359 888 843 759

☎ +359 898 779 325

✉ tsverila@abv.bg

🌐 www.camping-verila.com



🇧🇬 Къмпингът е сгушен в полите на планината, сред много цветя и зеленина. Верила е перфектното място за бягство от града, на 1 час от София и по път за Гърция, както и в близост до минерални басейни и екопътеки.

🇬🇧 Perfect place to take a rest when traveling through Bulgaria and on the way to Greece. Close to mineral pools and mountain trails.

🇩🇪 Perfekter Ort, um sich auf Reisen durch Bulgarien und auf dem Weg nach Griechenland auszuruhen. In der Nähe von Mineralpools und Bergpfaden.



25 Бор / Bor Рилски манастир / Rila Monastery

📍 42.140327, 23.353035

☎ +359 887 497 181

☎ +359 888 721 212

☎ +359 877 424 788 (English)



26 Кромидово Kromidovo

Кромидово / Kromidovo

📍 41.454194, 23.363306

☎ +359 886 648 714

✉ campingkromidovo@gmail.com

🌐 www.campingbulgaria.eu



🇧🇬 Малък, гостоприемнен екокъмпинг в близост до гръцката граница, Мелник и Рупите. Идеално място за винар, природен и културен туризъм. Или просто за почивка в приятна спокойна обстановка.

🇬🇧 Small friendly eco campsite close to Greek border, Melnik and Rupite. Ideal for wine, nature and cultural tourism. Or just a rest and recharge in pleasant tranquil surroundings.

🇩🇪 Kleines, gastfreundliches Öko-Camping nahe der griechischen Grenze, Melnik und Rupite. Idealer Ort für Wein-, Natur- und Kulturtourismus. Oder einfach nur zum Entspannen in einer angenehmen ruhigen Umgebung.



27 Sunny Paradise Campsite Чучулигово / Chuchuligovo

📍 41.400017, 23.358286

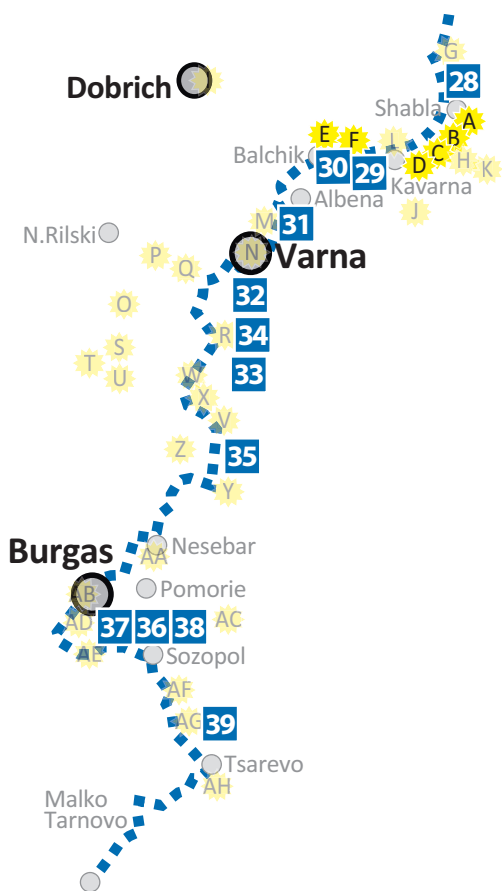
☎ +359 877 200 365

✉ sunnyparadisecampsite@gmail.com

🌐 www.campingbg.com



350 km



Черноморие


Насладете се по маршрута на необятните северни морски плажове и обширните полета на Добруджа, девствените гори и златистия пясък между Варна и Бургас, или на нестихващите морски емоции на южното крайбрежие. И тук ще откриете богатството на българската природа, история и култура - в хилядолетната история и традиционна архитектура на Созопол и Несебър или мистичната природа на Странджа.

Black Sea Coast


Enjoy along the route the vast northern sea beaches and the vast fields of Dobrudja, the virgin forests and golden sands between Varna and Burgas, or the never-ending sea excitement of the southern coast. And here you will discover the richness of Bulgarian nature, history and culture - in the thousand-year-old history and traditional architecture of Sozopol and Nessebar or the mystical nature of Strandzha.

Schwarmeerküste


Genießen Sie die Route der weiten Nordseeestrände und weiten Felder der Dobrudscha, die Urwälder und den goldenen Sand zwischen Varna und Burgas oder die unaufhörlichen Meeresgefühle an der Südküste. Und hier finden Sie den Reichtum der bulgarischen Natur, Geschichte und Kultur - in der tausendjährigen Geschichte und traditionellen Architektur von Sozopol und Nessebar oder der mystischen Natur von Strandzha.




A Фарът на Шабла
The lighthouse of Shabla
Der Leuchtturm von Shabla
📍 43.540195, 28.606899




D Залив Болата
Bolata Bay
Bolata-Bucht
📍 43.382063, 28.470788




B Скалната арка, село Тюленово
The Rock Arch, Tyulenovo village
Der Felsbogen, Dorf Tyulenovo
📍 43.492274, 28.585116



E Храмът на Кибела
The Temple of Cybele
Der Temple der Kybele
📍 43.405813, 28.167672



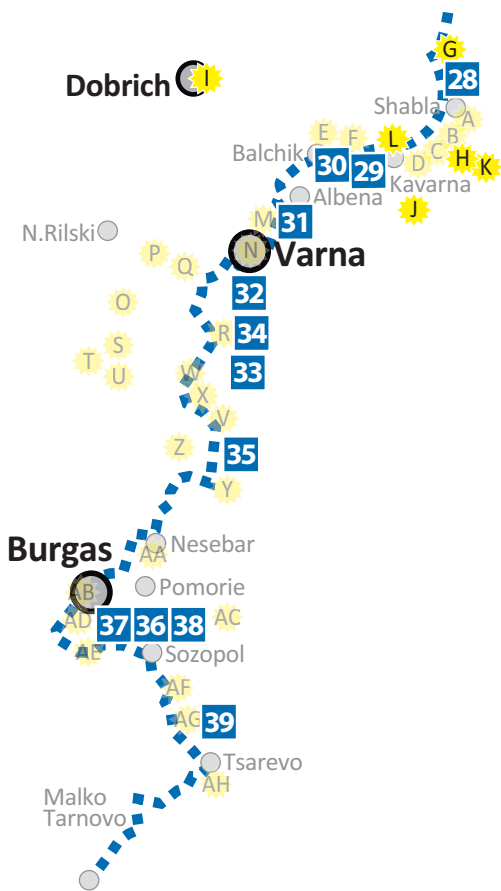
C Камен бряг - Огънчето
Kamen Bryag - The Fire
Kamen Bryag - Das Feuer
📍 43.453119, 28.557234



F Тузлата - Балчишка солница
Balchik's Tuzla - Natural Phenomenon
Balchishkata Tuzla - Naturliches Phanomen
📍 43.401121, 28.220411



350 km



H Археологически резерват „Яйлата“
 Yaylata Archeological Reserve
 Archäologisches Reservat Yaylata

📍 43.435767, 28.543209




J Етнографски музей „Стария Добрич“
 The Old Dobrich Ethnographic Museum
 Ethnografisches Museum Staria Dobrich

📍 43.570935, 27.830361



K Нос Чиракман
 Chirakman Cape
 Kap Chirakman

📍 43.413438, 28.350223




K Птичиат залив - Тауклиман
 Taukliman - The Birds Bay
 Taukliman - die Vogelbucht

📍 43.414301, 28.507913



G Плажът на село Езерец
 The Beach of Ezerets village
 Der Strand des Dorfes Ezerets

📍 43.595164, 28.569580



L Старите чешми - град Каварна
 The old Fountains - town of Kavarna
 Die alten Brunnen - Die Stadt Kavarna

📍 43.415223, 28.353139



28 Малкият Оазис Malkiyat Oazis

Езерец / Ezerets

📍 43.590451, 28.536544

☎ +359 887 933 844

✉ campingmalkiqttoazis@gmail.com

🌐 www.ezerets.camping.bg



🇧🇬 Малък къмпинг с просторни места 80 m² с вода и ток. Спокойствие, басейн, дива природа и девствен плаж.

🇬🇧 Small campsite with spacious pitches 80 m² with water and electricity. Tranquility, swimming pool, wild nature and pristine beach.

🇩🇪 Kleiner Campingplatz mit geräumigen Plätzen 80 m² mit Wasser und Strom. Ruhe, Pool, wilde Natur und unberührter Strand.

Цени / Prices / Preise 2022*

👤 20-40 BGN | 👤 0-14 years 0 BGN | 🚐 15 BGN | 🚐 15 BGN | 🏕 5 BGN | 🛏 10-30 BGN | 📶 0 BGN | 🚗 0 BGN | 🏍 0 BGN | 🐾 0 BGN



🚐 6 | 🛏 8 | 🏕 6 | 16.06 - 15.09

29 Свети Георги Saint George

Иканталякка / Ikantalaka

📍 43.406762, 28.249411

☎ +359 570 88015

✉ svetigeorgi59@abv.bg

🌐 www.saintgeorgesea.com



🇧🇬 Затворен ваканционен комплекс на първа линия. Амфитеатрално разположени къмпинг места, с панорамен изглед към морето, в непосредствена близост до плажа. Ресторант с тераса, плажен бар, денонощна охрана с пропускателен режим, безплатен паркинг.

🇬🇧 Gated holiday complex on the first line. Amphitheatrically located camping sites, with panoramic sea views, next to the beach. Restaurant with terrace, beach bar, 24-hour security with pass regime, free parking.

🇩🇪 Geschlossene Ferienanlage in erster Meereslinie. Amphitheatralisch gelegene Campingplätze mit Panoramablick auf das Meer, direkt am Strand. Restaurant mit Terrasse, Strandbar, 24-Stunden-Sicherheitsdienst mit Zugang, kostenloser Parkplatz.



🚐 50 +70 | 🛏 150 | 🏕 100 | 01.05 - 30.09



30 Морски Мечти Sea Dreams

Иканталякка / Ikantalaka

📍 43.405062, 28.244933

☎ +359 888 712 929

✉ campingseadreams@mail.bg

🌐 www.campingseadreams.com



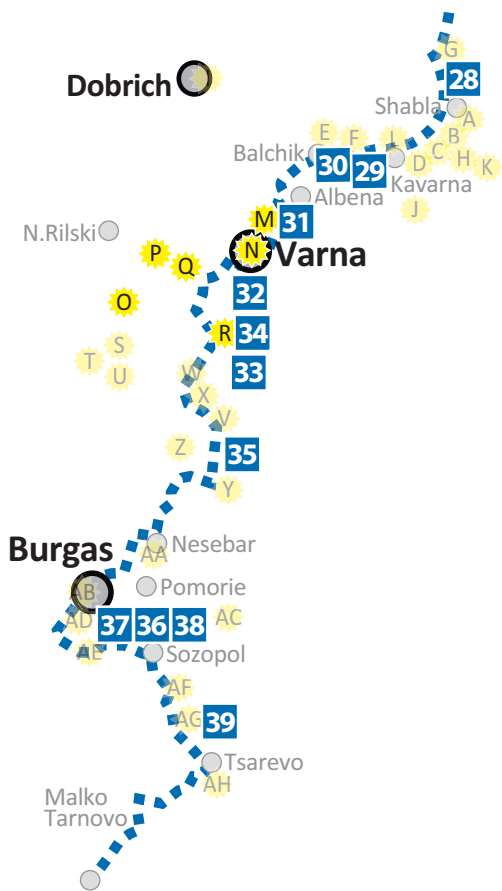
🇧🇬 Малък, кокетен и уютен къмпинг, намиращ се до самия бряг на морето на един от най-живописните и красиви заливи на Северното Черноморие - местността Иканталякка между гр. Каварна и гр. Балчик. Изграден е по съвременен модел с удобни колонки за ток и вода при всяко място. 🇬🇧 A small, coquettish and cozy camping ground, located by the sea on one of the most picturesque and beautiful bays of the Northern Black Sea coast - the area of Ikantalaka between the town of Kavarna and the town of Balchik. It is built on a modern model with convenient electricity and water stations at each location.

🇩🇪 Kleiner, koketter und gemütlicher Campingplatz direkt am Strand in einer der malerischsten und schönsten Buchten an der nördlichen Schwarzmeerküste - Region Ikantalaka zwischen Kavarna und Balchik. Es ist auf einem modernen Modell mit bequemen Säulen für Strom und Wasser an jedem Ort gebaut.



🚐 25 | 🛏 20 | 01.05 - 31.10

350 km



N Варна / Varna
Морската столица на България
The sea capital of Bulgaria
Die Meereshauptstadt Bulgariens

www.visit.varna.bg



O Крепост Овеч - Провадия
Ovech Fortress - Provadia
Festung Ovech - Provadia

www.muzei-provadia.com

43.175784, 27.448004



P Дикилиташ - Побитите камъни
Pobiti Kamani (The Stone Forest)
Pobiti Kamani (Steinerner Wald)

43.228131, 27.705150



Q Крепост Петрич кале
Petrich Kale Fortress
Petrich Kale Festung

43.162317, 27.644613



M Дворец „Евксиноград“ и парк
Evksinograd Residence & Park
Residenz Evksinograd und park

43.219147, 27.994673



R Резерват „Камчия“
Reserve Kamchia
Reservat Kamchiya

43.022027, 27.883647



31 Лагуна Laguna


Златни пясъци / Golden Sands

📍 43.306703, 28.052941

☎ +359 898 600 403

✉ laguna@lagunavillageresort.com

🌐 www.lagunavillageresort.com



🇷🇺 Тих и спокоен къмпинг в гората със собствен плаж. Изискан ресторант в къмпинга с богато разнообразие на черноморска риба.

🇬🇧 Quiet and peaceful campsite in forest with its own beach and exquisite restaurant with a rich variety of Black Sea fish.

🇩🇪 Ruhiger und friedlicher Campingplatz im Wald mit eigenem Strand und exquisitem Restaurant mit einer reichen Auswahl an Schwarzmeeresfischen.

Цени / Prices / Preise 2022*

👤 6/8 BGN | 👤 0-10 years 0 BGN | 🚐 24/34 BGN | 🚐 24/34 BGN | 🏕 10-16 BGN | 🛏 36-176 BGN | 🚗 0 BGN | 🚗 0/6/8 BGN | 🚲 0/5/7 BGN | 🐾 0 BGN

32 Екоclub.бг Ecoclub.bg

Варна / Varna

📍 43.124220, 27.928376

☎ +359 528 44 644

✉ ecoclub@mail.bg

🌐 www.ecoclub.bg



🇷🇺 Еко къмпинг в парк на морския бряг, с градски транспорт от Варна. Част от плажа е нудистки. Студен бюфет. Тиха обстановка. Йога тераса. Морска панорама. ! 500 м каменист път до къмпинга!

🇬🇧 Eco camping located beachfront, in a natural park, public transport from Varna. Nudist beach. Cold buffet. Healthy and quiet environment. Yoga terrace. Sea view. ! 500 m unpaved road to the campsite!

🇩🇪 Öko-Campingplatz direkt über dem Strand, im Naturpark. FKK-Strand in der Nähe. Kaltes Buffet. Ruhige Umgebung. Yogaterrasse. Öffentlicher Verkehr von Varna. Seeblick. ! 500 m unbefestigte Straße zum Campingplatz!


33 Шкорпиловци Shkorpilovtsi

📍 42.956611, 27.896111

☎ +359 877 133 030

✉ office@campingshkorpilovtsi.bg

🌐 www.campingshkorpilovtsi.bg




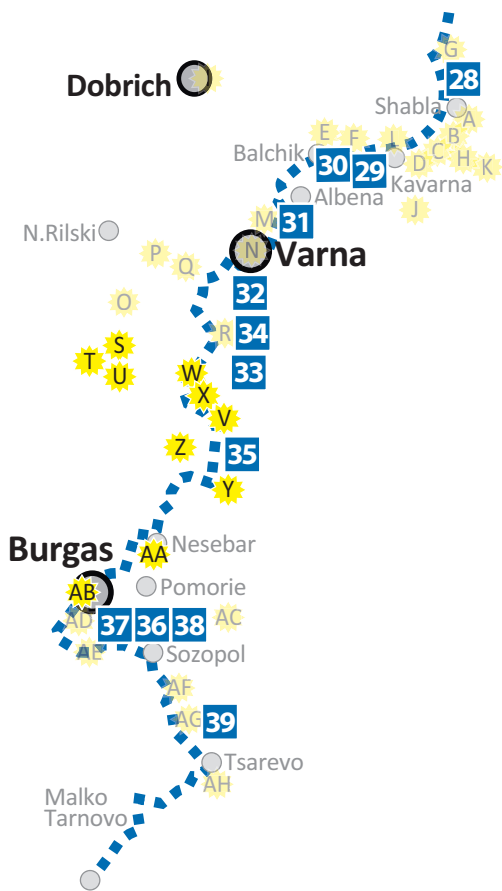
🇷🇺 Нов, модерен къмпинг на първа линия зад плажа. Отлични условия за комфортна почивка сред много зеленина. Висока хигиена, гостоприемнен персонал.

🇬🇧 New, modern campsite on the first line behind the beach. Excellent conditions for a comfortable holiday among lots of greenery. High hygiene, hospitable staff.


🇩🇪 Neuer, moderner Campingplatz in der ersten Reihe hinter dem Strand. Hervorragende Bedingungen für einen komfortablen Urlaub im Grünen. Hohe Hygiene, gastfreundliches Personal.



350 km



V Късноантична крепост, гр. Бяла, IV-VII век
 Late Antique Fortress, Byala, 4-7 century
 Spätantike Festung, Byala, 4-7 Jh
 42.855154, 27.901295



W Екопътека Калето
 Kaleto Eco-trail
 Okopfad Kaleto
 42.824043, 27.868798



X Плаж Смикрите
 Smrikite Beach
 Smrikite-Strand
 42.781795, 27.897216



Y Нос Емине
 Cape Emine
 Kap Emine
 42.701234, 27.899976



S Водопад Орлов камък
 Orlov Kamak Waterfall
 Orlov Kamak Wasserfall
 42.977154, 27.577138



Z Спасителен център за сухоземни костенурки
 Tortoise Rescue Center
 Rettungszentrum für Schildkroten
 42.775861, 27.823570



T Етнографски комплекс „Кривини“
 Ethnographic complex Krivini
 Ethnographischer Komplex Krivini
 42.956206, 27.683964



AA Архитектурно-исторически резерват Несебър
 Nesebar Architectural-Historical Reserve
 Architektur - Historisches Reservat - Stadt Nessebar
 42.658618, 27.731343



U Скален манастир Монасите, с. Аврен
 Monasite Rock Monastery, Avren
 Felsenkloster Monasite, Dorf Avren
 43.095905, 27.676805



AB Бургас - Морската градина
 Burgas - The Sea Garden
 Burgas - Der Meeressgarten
 42.494714, 27.482631

34 Рай / Rai КК Камчия / Kamtchia resort

📍 43.0344, 27.8873

☎ +359 899 155 481

✉ diana321@abv.bg

🌐 www.campingrai.com



35 Зора / Zora



Обзор / Obzor

📍 42.824235, 27.879883

☎ +359 898 218 027

✉ zoracamping@gmail.com

🌐 www.zora-ob.com



🇧🇬 Къмпинг Зора разполага със затревени места за палатки, кемпери, каравани, вилна част и бунгала. Разположен е на тихо и спокойно място в гр. Обзор, близо до плажа.

🇬🇧 Campsite zora has fully serviced pitches for tents, caravans, motorhomes, 11 bungalows and two-storey villa. It is located in a quiet and peaceful place in the town of Obzor.

🇩🇪 Der Campingplatz zora verfügt über voll ausgestattete Stellplätze für zelte, Wohnwagen, Wohnmobile, 11 Bungalows und eine zweistöckige Villa. Es befindet sich in einem ruhigen Ort in der Stadt Obzor.

36 Поляна Кемп / Meadow Camp

Черноморец / Chernomorets

📍 42.444998, 27.605494

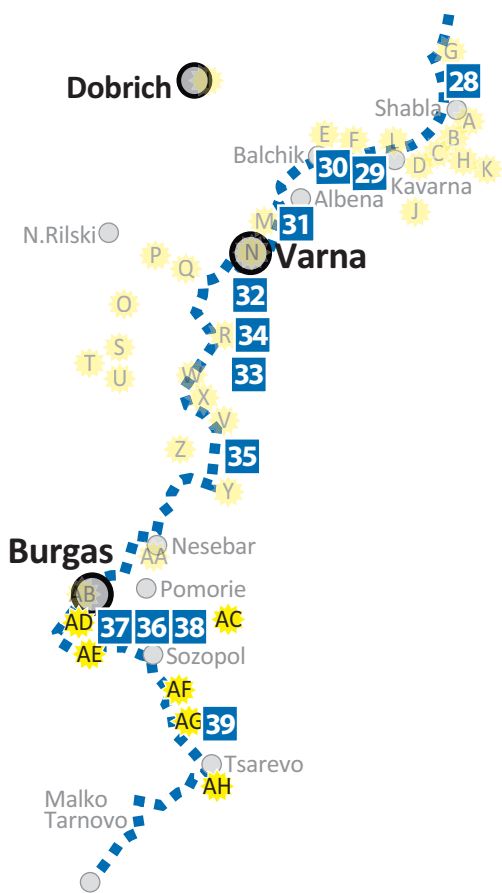
☎ +359 877 139 947

✉ velinastoykova@gmail.com

🌐 www.facebook.com/vromosbeach



350 km




AD Природозащитен център „Пода“
 Poda Protected Area
 Poda-Schutzgebiet

📍 42.443974, 27.466692 🚗 3/6 BGN



AE Храм „Св. Никола“, гр. Черноморец
 Church of St Nicholas, town of Chernomorets
 Kirche St. Nikolaus, Stadt Chernomorets

📍 42.447946, 27.640792



AF Тракийско светилище - Беглик таш
 Thracian Sanctuary - Beglik Tash
 Thrakisches Heiigtum - Beglik Tash

📍 42.311537, 27.767119



AG Нос Маслен нос
 Cape Maslen Nos
 Kap Maslen Nos

📍 42.307532, 27.792715



AC Остров Св. Анастасия
 Island St. Anastasia
 Insel St. Anastasia

📍 42.4678599, 27.553119 🚗 4/6 BGN



AH Храм „Св. Успение Богородично“, гр. Царево
 The Church of the Assumption of the Virgin
 Die Kirche Maria Himmelfahrt

📍 42.165201, 27.861594



37 Айлякъ / Ailyaka

Черноморец / Chernomorets

📍 42.445237, 27.573937

☎ +359 895 777 653

✉ info@ailyaka.com

🌐 www.ailyaka.com



🇷🇺 Къмпингът е на първа линия зад пясъчен плаж. Открит е през 2020 г. и предлага тишина, спокойствие и необятна морска шир в луксозни условия. Парцелите са с площ 10x10 м с гледка към морето.

🇬🇧 The campsite is on the beachfront behind a sandy beach. Opened in 2020, it offers peace, tranquillity and a vast expanse of sea in luxurious surroundings. The pitches are 10x10m with sea views.

🇩🇪 Der Campingplatz liegt in der ersten Reihe hinter einem Sandstrand. Es wurde 2020 eröffnet und bietet Stille, Ruhe und grenzenlose Meeresbreite in luxuriösen Bedingungen. Die Grundstücke haben eine Fläche von 10x10 m mit Meerblick.



38 Офшор Кемп Offshore Camp

Созопол / Sozopol

📍 42.408338, 27.661798

☎ +359 894 467 562

✉ offshorecamp@gmail.com

🌐 www.facebook.com/offshorecamp



🇷🇺 Разположен е в южната част на залива Градина и е разделен на зони: за каравани, палатки и зона за хранене. Предлага и оборудвани палатки под наем, както и по-луксозни шатри. Разполага с баня с постоянна топла вода 38°C.

🇬🇧 Located in the southern part of Gradina Bay and divided into zones for caravans, tents and an eating area. Equipped tents are available for rent, as well as more luxurious tents. Bathrooms (showers) with constant hot water.

🇩🇪 Es befindet sich im südlichen Teil der Gradina Bucht und ist in Bereichen aufgeteilt: ein Stellplatz-Bereich für Wohnwagen, Zelte und ein Essbereich. Ausgestattete Zelte können gemietet werden, ebenso luxuriösere Zelte. Badezimmer (mit Dusche), stets mit Warmwasser (38 ° C) versorgt.



39 Якото място / Cool place

Лозенец / Lozenets

📍 42.218716, 27.783811

☎ +359 893 334 442




✉ info@coolcamp.bg




























🌐 яКОТОМЯСТО.COM



Legend of the symbols / Erläuterung der symbole

		
 Видове настаняване Кемпери и каравани x брой места	Accommodation Types Motorhomes and Caravans x number of places	Unterbringungsmöglichkeiten Wohnmobile und Wohnwagen x Anzahl der Plätze
 Палатки x брой места	Tent Pitches x number of places	Zeltplätze x Anzahl der Plätze
 Леглова база (буungalа, хотел, вили, друго) x брой легла	Accommodation (bungalows, hotel, villas, glamping, etc.) x number of beds	Unterkunft (Bungalows, Hotels, Villen, Glamping usw.) x Anzahl der Betten
 Не се предлага	Not available	Nicht verfügbar
Цени Prices Preise BGN 2022*	* Къмпингът си запазва правото да променя цените през сезона.	* The campsite may change prices during the year.
* Der Campingplatz kann die Preise in der Saison ändern.	* The campsite may change prices during the year.	* Der Campingplatz kann die Preise in der Saison ändern.

Класацията на къмпингите в България	Annual Ranking of the Campites in Bulgaria	Jährliches Ranking der Campingplätze in Bulgarien
Годишната класацията #BestBGcamp определя най-добрите къмпинги в България за текущата година. Награждаването става на базата на удобствата и услугите, които предлагат. В пътеводителя са отбелязани най-високите отличия на спечелилите къмпинги.	The #BestBGcamp annual ranking determines the best campsites in Bulgaria for the current year. They are awarded for the amenities and services they offer. The Guide lists only the highest honors of campsites won.	Das jährliche Ranking #BestBGcamp ermittelt die besten Campingplätze in Bulgarien für das laufende Jahr. Sie sind für die von ihnen angebotenen Annehmlichkeiten und Dienstleistungen vergeben. Der Campingführer listet nur die höchsten Auszeichnungen auf, die von den Campingplätzen gewonnen sind.
 Най-високото отличие на къмпинга през 2021 г. е Първо място в някоя от 9-те категории.	First place award for the campsite in any of the 9 categories.	Die höchste Auszeichnung für den Campingplatz im Jahr 2021 ist der Erste Platz in jener der 9 Kategorien.
 Най-високото отличие на къмпинга през 2021 г. е Второ място в някоя от 9-те категории.	Second place award for the campsite in any of the 9 categories.	Die höchste Auszeichnung für den Campingplatz im Jahr 2021 ist der Zweite Platz in jener der 9 Kategorien.
 Най-високото отличие на къмпинга през 2021 г. е Трето място в някоя от 9-те категории.	Third place award for the campsite in any of the 9 categories.	Die höchste Auszeichnung für den Campingplatz im Jahr 2021 ist der Dritte Platz in jener der 9 Kategorien.
Повече информация на / More information at / Mehr Informationen: www.best20BG.camping.bg		

 Ресторант Restaurant	 Хладилник Fridge Kühlschrank	 Плувен басейн Swimming pool Schwimmbad
 Електричество до къмпинг местата Pitches with electricity connection Stellplätze mit Stromanschluss	 Фризер Freezer Gefrierschrank	 Спортно игрище Sport playground Spielplatz
 Достъп до чиста вода Fresh water access Sauberes Wasser für Wohnmobile	 Перална машина Washing machine Waschmaschine	 Велосипеди под наем Bike rental Fahradverleih
 Топла вода в баните Hot water in showers Warmwasser-Duschen	 Безжичен интернет Wi-Fi WLAN	 Детска площадка Playground Kinderspielplatz
 Тоалетна за инвалиди Toilet for wheelchair users WC für Rollstuhlfahrer	 Плащане с банкова карта Card payments Kartenzahlungen	 Скара за общо ползване/огнище Fireplace/BBQ Feuerplatz/Grill
 Място за обслужване на хим.тоалетни Sink for chemical toilets Ausguss für Kassetentoiletten	 Каравани под наем Caravan rental Mietwohnwagen	 Водни спортове в района Water sports in the area Wassersport in der Umgebung
 Решетка за освобождаване на отпадна вода на кемпери и каравани. Service place for motorhomes. Serviceplatz für Wohnmobile	 Оборудвани палатки под наем Equipped tents for rent Ausgestattete zelte zur Miete	 Риболов в района Fishing in the area Angeln in der Umgebung
 Тръба за отпадна вода на къмпинг местата. Places with drainage connection. Stellplätze mit Abwasseranschluss	 Допускат се домашни любимци Pets allowed Haustiere erlaubt	 Езда в района Horse riding in the area Reiten in der Umgebung
 Туристическа кухня на самообслужване Self-catering kitchen Küche für Selbstversorger	 Естествен воден басейн (река, море, язовир и др.). Natural water basin (river, sea, dam, etc.). Gewässer (Fluss, Meer, Damm usw.)	 Възможност за пешеходен туризъм Hiking possibilities Wandermöglichkeiten

Печат	Imprint	Impressum
Издател /Publisher/ Herausgeber: Camping BG OOD	+359 888 508 343	info@camping.bg
Текст: Веселин Вълев, Цветомира Цоцова Превод: Ники Кинсьн, ТрансЛег Редактори: Мариана Вълчева, Георги Дадов	Text: Veselin Valev, Tsvetomira Tsotsova Translation: Nicky Kinson, TransLeg Editors: Mariana Valcheva, Georgi Davod	Text: Veselin Valev, Tsvetomira Tsotsova Übersetzung: Nicky Kinson, TransLeg Redakteure: Mariana Valcheva, Georgi Davod
Концепция: Къмпинг БГ ООД Дизайн: Димитър Арабов, Илиана Танева Предпечат: STH Studio Печат: Alliance Print	Concept: Camping BG OOD Design: Dimitar Arabov, Iliana Taneva Layout: STH Studio Printed by: Alliance Print	Konzept: Camping BG OOD Grafik: Dimitar Arabov, Iliana Taneva Layout: STH Studio Druck: Alliance Print
Снимки: Camping.bg, Bulgariatravel.org, къмпинги Снимки корица: къмпинги - Алба, Кукери, Велинград, Лагуна	Photo credits: Camping.bg, Bulgariatravel.org, campsites Cover photos: campsites - Alba, Koukery, Velingrad, Laguna	Fotos: Camping.bg, Bulgariatravel.org, Campingplätze Vordersite Fotos: Campingplätze - Alba, Koukery, Velingrad, Laguna
Тираж: 12 000 Разпространява се безплатно Всички права запазени. Къмпинг БГ ООД 2022	Print run: 12 000 Distributed free of charge All rights reserved. Camping BG OOD 2022	Druckauflage: 12 000 Kostenlos verteilt Alle Rechte vorbehalten. Camping BG OOD 2022